



SIMBOLOGÍA

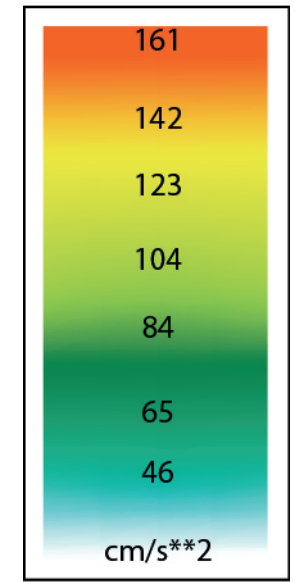
Límites políticos

-  Límite estatal
-  Límite delegacional

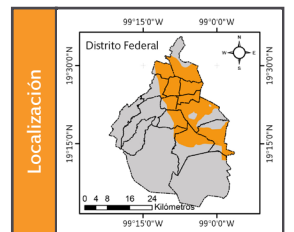
Vías de Comunicación

-  Eje vial

Escala



Datum:
WGS 84
Sistema de
coordenadas:
Geográficas
Gradícula:
0° 6' 20"
0° 7' 20"
Unidades:
Grados



**Mapa de aceleración 16 de junio 2013
Edificio 2 y3 pisos**